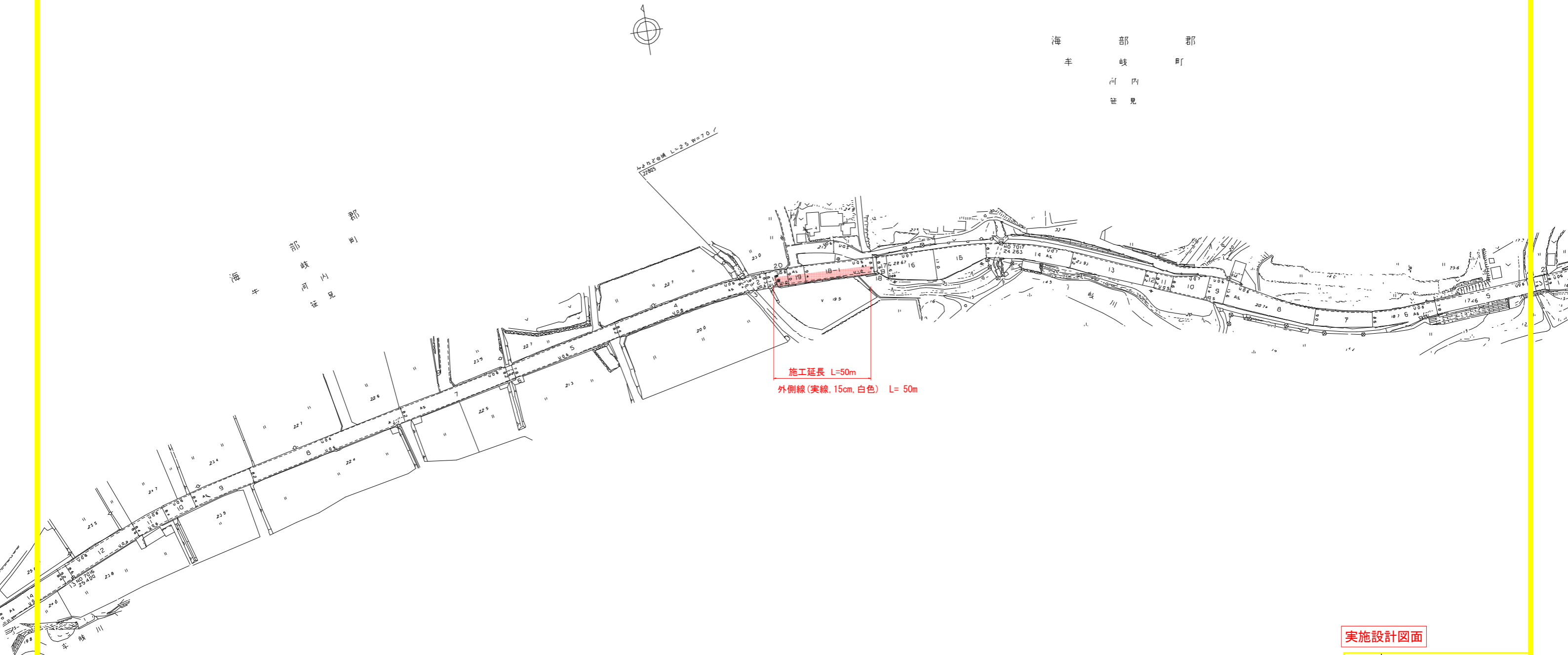




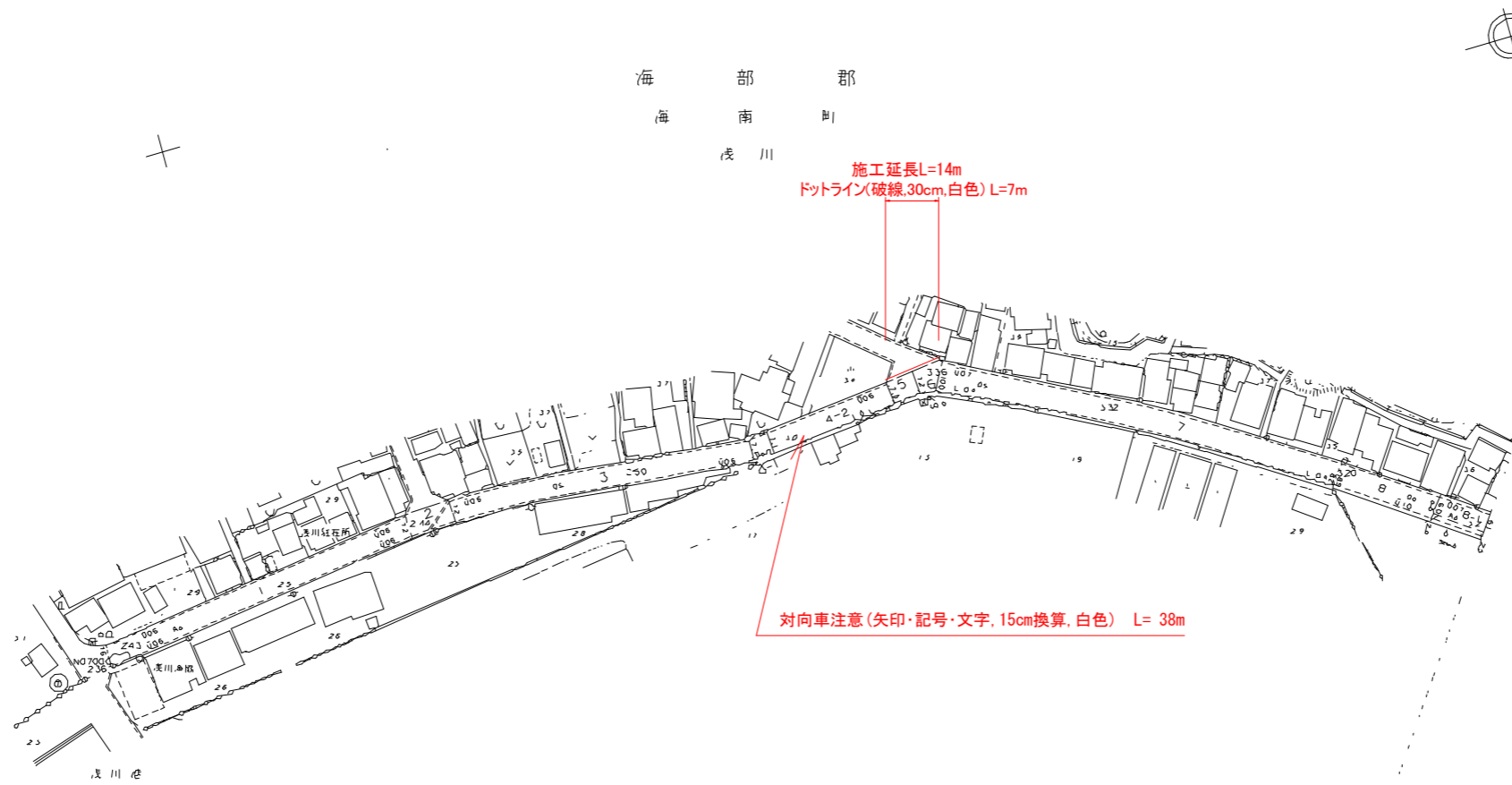
# 舗装平面図

S=1:1000



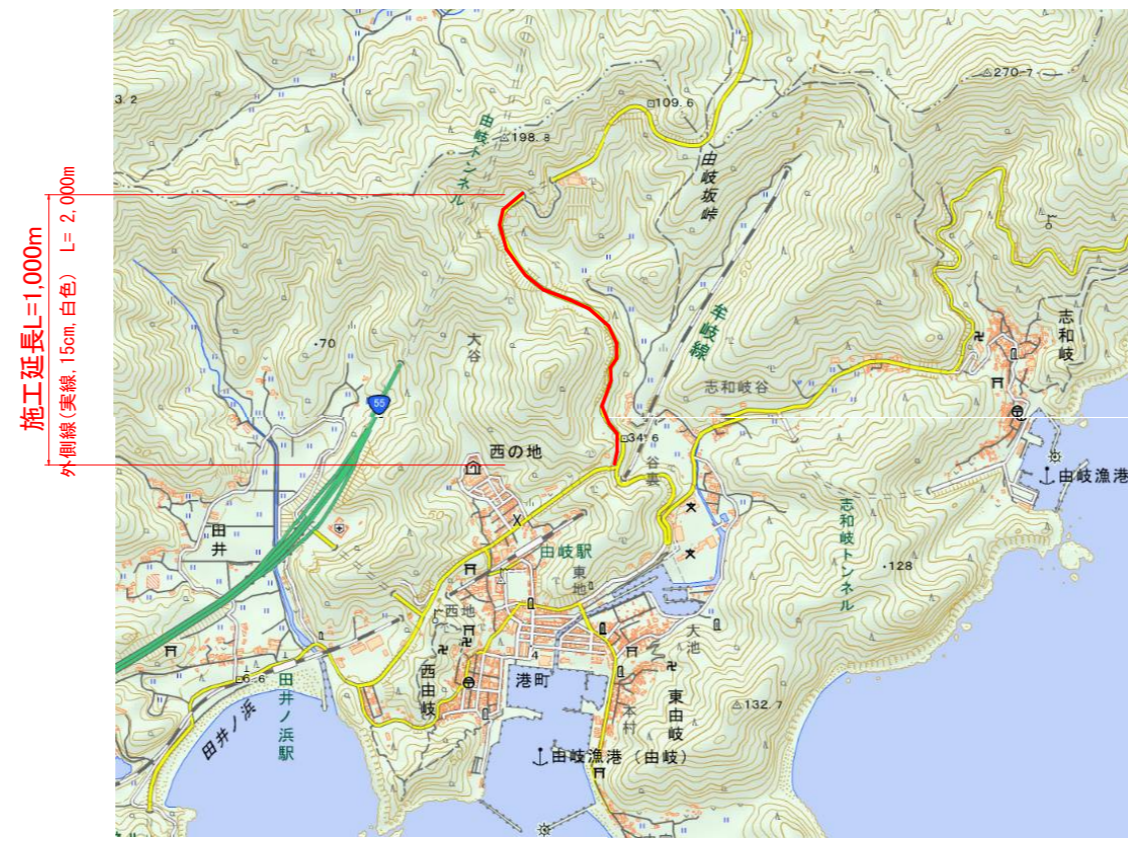
## 実施設計図面

工事名	R8波土 国道193号他 海・多良地 区画線工事		
路線名等	一般国道193号他		
工事箇所	海部郡海陽町多良地		
図面名	区画線平面図(2)		
縮尺	S=1:500	図面番号	2 / 4
会社名			
事業者名	徳島県美波波土整備事務所		



実施設計図面

工事名	R8波土 国道193号他 海・多良地 区画線工事		
路線名等	一般国道193号他		
工事箇所	海部郡海陽町多良地		
図面名	区画線平面図(3)		
縮尺	図面番号	3 / 4	
会社名			
事業者名	徳島県美波県土整備事務所		



実施設計図面

工事名	R8 波土 国道193号他 海・多良地 区画線工事		
路線名等	一般国道193号他		
工事箇所	海部郡海陽町多良地		
図面名	区画線平面図(4)		
縮尺	図面番号	4 / 4	
会社名			
事業者名	徳島県美波県土整備事務所		